



## บันทึกข้อความ

ส่วนราชการ สำนักงานปลัด องค์การบริหารส่วนตำบลบางคนที

ที่ สส ๗๓๖๐๑/๓๑๒

วันที่ ๒๙ ตุลาคม ๒๕๖๓

เรื่อง รายงานผลการดำเนินการตรวจสอบคุณภาพน้ำ (บริเวณหน้าสถาบันการเรียนรู้เพื่อปวงชนบางคนที)

เรียน นายองค์การบริหารส่วนตำบลบางคนที

สิ่งที่ส่งมาด้วย ๑ รูปถ่าย

๒ ฉบับ

๒ แบบฟอร์มการบันทึกข้อมูลภาคสนามในการเก็บตัวอย่างน้ำ

๑ ฉบับ

ตามที่ องค์การบริหารส่วนตำบลบางคนทีได้รับแจ้งเกี่ยวกับปัญหาเรื่องน้ำเสียในคลองลาดหลักแปด บริเวณหน้าสถาบันการเรียนรู้เพื่อปวงชนบางคนที ผ่านช่องทางการสื่อสารออนไลน์ (Line) รายละเอียดตามสิ่งที่ส่งมาด้วย ๑ นั้น

ข้าพเจ้าได้ประสานกับเจ้าหน้าที่กองช่างเพื่อลงตรวจสอบข้อเท็จจริงตามที่ได้รับร้องเรียนแล้ว ปรากฏว่า เจ้าหน้าที่กองช่างได้ใช้เครื่องพารามิเตอร์ทำการตรวจวัดค่าคุณภาพน้ำแล้ว ซึ่งค่าที่ได้อยู่ในระดับปกติทั้งหมด รายละเอียดตามสิ่งที่ส่งมาด้วย ๒ ในส่วนที่ได้รับแจ้งว่ามีสัตว์น้ำลอยขึ้นมาจำนวนมาก เจ้าหน้าที่ได้ตรวจสอบแล้วพบว่า สัตว์น้ำที่ลอยขึ้นมาจำนวนมากมีเพียงแค่งูชนิดเดียว ไม่พบว่ามีสัตว์น้ำชนิดอื่นๆ ลอยมาในลักษณะเดียวกัน เมื่อตรวจสอบอย่างละเอียดพบว่ากุ่มที่ลอยมายังมีชีวิตอยู่แต่มีอาการมีเมือกคล้ายถูกสารเคมี เจ้าหน้าที่ที่ร่วมตรวจสอบจึงมีความเห็นตรงกันว่าเหตุตามที่ได้รับร้องเรียนดังกล่าวเกิดจากมีการใช้สารเคมีในบริเวณใกล้เคียง มิได้เกิดจากน้ำในคลองเน่าเสียแต่อย่างใด จึงเห็นควรยุติเรื่องร้องเรียนดังกล่าว

จึงเรียนมาเพื่อโปรดทราบ

*อดิศักดิ์ นานเลิศ*

(นายอดิศักดิ์ นานเลิศ)

นิติกร

ความเห็นหัวหน้าส่วน.....

- เห็นควรแจ้ง สรรวจ เส้นและปลวก สัมพันธ์กับกรณีเห็นควรให้ปลวกขนทราย

*นางสาวจิรัชญา กสิบงกุล*

(นางสาวจิรัชญา กสิบงกุล)


รองปลัดองค์การบริหารส่วนตำบลบางคนที

รักษาราชการแทนหัวหน้าสำนักปลัดฯ

ความเห็นปลัดฯ - ทราบ

---


---

  
(นางสาวนวิรัตน์ ผ่องพุทธ)  
ปลัดองค์การบริหารส่วนตำบลบางคนที

ความเห็นนายกฯ - ทราบ

---

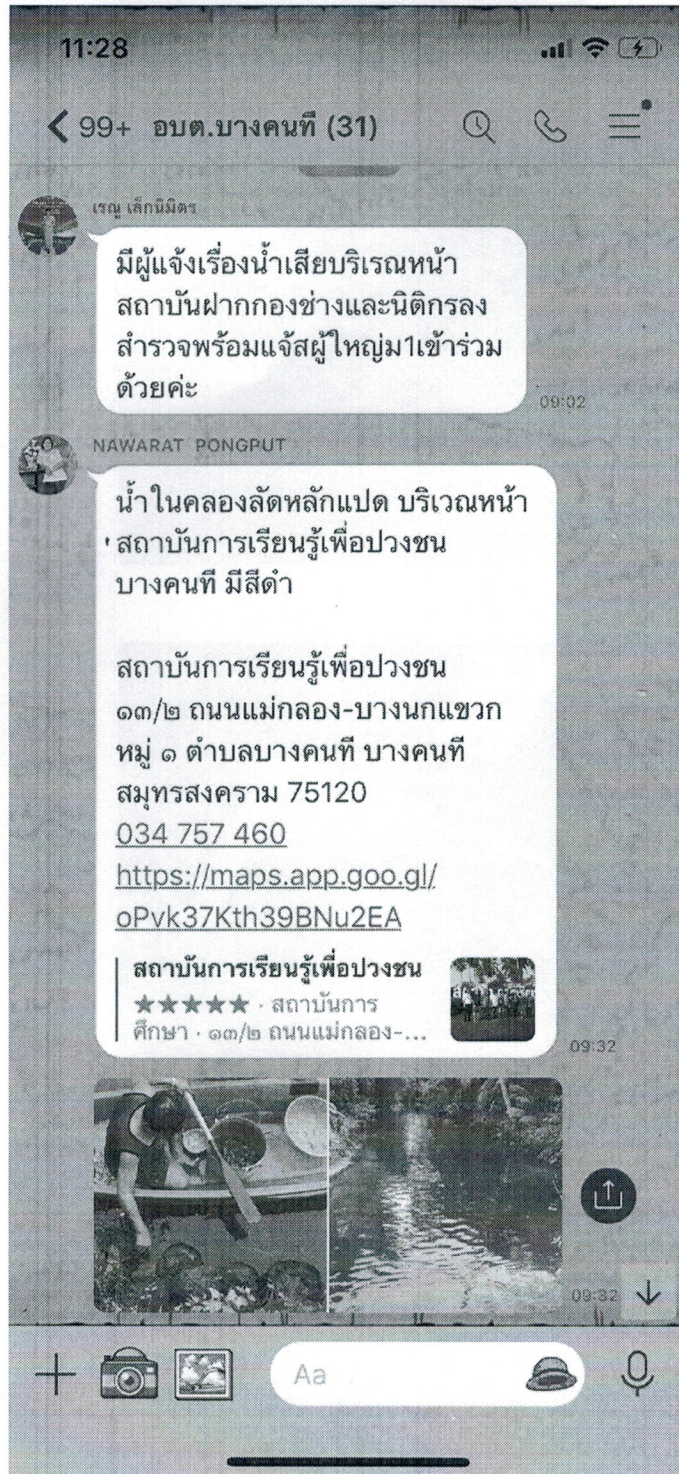
---

  
(นางสาวเรณู เล็กนิมิตร)  
นายกองค์การบริหารส่วนตำบลบางคนที


ภาพถ่ายการรับเรื่องร้องเรียน

ผ่านทางแอปพลิเคชัน Line

เมื่อวันที่ ๒๙ ตุลาคม ๒๕๖๓



ภาพถ่ายเจ้าหน้าที่ขณะลงตรวจสอบพื้นที่ตามที่ได้รับแจ้ง



แบบฟอร์มการบันทึกข้อมูลภาคสนามในการเก็บตัวอย่างน้ำ

สถานี \_\_\_\_\_ วันที่ 29 เดือน ตุลาคม ปี 2563 ครั้งที่ 1  
 แม่น้ำ/คลอง ลำต้นสักแม่ปลา ตำบล บางคณฑี อำเภอ บางคณฑี จังหวัด สมุทรสงคราม  
 บริเวณจุดเก็บ \_\_\_\_\_ พิกัด \_\_\_\_\_  
 ผู้ดำเนินการ ดวงตะวัน หน่วยงาน อบต.บางคณฑี

พารามิเตอร์ที่ทำการตรวจวัด

เวลา	ความลึก Depth (m)	อุณหภูมิ Temp (°C)	pH	ความขุ่น Turbidity (NT)	การนำไฟฟ้า EC (µS/cm)	ความเค็ม Salinity (ppt)	ออกซิเจนละลาย DO (mg/l)
<u>09.28</u>	<u>0.90</u>	<u>29.62</u>	<u>7.72</u>	<u>18.4</u>		<u>0.4</u>	<u>12.60</u>

สภาพภูมิอากาศและลักษณะลำน้ำทั่วไป

ความกว้างลำน้ำ การไหลของน้ำ	<input checked="" type="checkbox"/> น้อยกว่า ๕๐ ม. <input type="checkbox"/> นานิ่ง อื่นๆ _____	<input type="checkbox"/> ๑๐๐ ม. <input checked="" type="checkbox"/> ช้า	<input type="checkbox"/> มากกว่า ๑๐๐ ม. <input type="checkbox"/> ก่อนข้างเร็ว <input type="checkbox"/> เร็ว
ภูมิอากาศ	<input type="checkbox"/> ร้อน <input type="checkbox"/> ลมกรรโชก <input checked="" type="checkbox"/> ไม่มีลม <input type="checkbox"/> ท้องฟ้าโปร่ง <input type="checkbox"/> ฝนตก	<input type="checkbox"/> ก่อนข้างร้อน <input type="checkbox"/> ลมแรง <input type="checkbox"/> เมฆกระจาย อื่นๆ _____	<input checked="" type="checkbox"/> ก่อนข้างเย็นสบาย <input type="checkbox"/> ลมพัดเป็นครั้งคราว <input checked="" type="checkbox"/> เมฆเป็นส่วนมาก <input type="checkbox"/> ท้องฟ้าปิด
สีของน้ำ	<input type="checkbox"/> เขียวอ่อน <input type="checkbox"/> ดำคล้ำ	<input type="checkbox"/> เขียวเข้ม อื่นๆ _____	<input checked="" type="checkbox"/> น้ำตาลอ่อน <input type="checkbox"/> น้ำตาลแดง
ความขุ่น (NTU)	<input type="checkbox"/> ๕-๑๐	<input checked="" type="checkbox"/> ก่อนข้างขุ่น (๑๑-๕๐)	<input type="checkbox"/> ขุ่น (๕๐-๑๐๐) <input type="checkbox"/> ขุ่นมาก (>๑๐๐)
ปริมาณน้ำ/ ระดับน้ำ	<input type="checkbox"/> น้อยมาก (ลึก < ๐.๕ ม.)	<input type="checkbox"/> น้อย (ลึก < ๑.๐ ม.)	<input checked="" type="checkbox"/> พอประมาณ <input type="checkbox"/> มาก (ใกล้ตลิ่ง)
การใช้ที่ดิน	<input type="checkbox"/> แหล่งชุมชน อื่นๆ _____	<input checked="" type="checkbox"/> พื้นที่เกษตรกรรม	<input type="checkbox"/> โรงงานอุตสาหกรรม <input type="checkbox"/> ป่าละเมาะ
พืชน้ำ บริเวณ	<input type="checkbox"/> ผักตบชวา <input type="checkbox"/> อื่นๆ _____	<input checked="" type="checkbox"/> สาหร่าย <input checked="" type="checkbox"/> พอประมาณ	<input type="checkbox"/> พืชน้ำทั่วไป <input type="checkbox"/> ไม่มี
ข้อสังเกต	<input type="checkbox"/> มีน้ำทิ้งไหลลง	<input type="checkbox"/> มีคราบไขมันที่ ผิวน้ำ	<input type="checkbox"/> มีขยะหรือ เศษอาหาร  <b>ปกติ</b>

สอบถาม/ช่องทางการรายงานข้อมูล : สำนักงานทรัพยากรธรรมชาติและสิ่งแวดล้อมจังหวัดสมุทรสงคราม

โทรศัพท์/โทรสาร ๐ ๓๔๗๑ ๓๑๓๕ ต่อ ๑๐๒

เพจกลุ่ม "ผู้ประวังน้ำแม่กลอง" QR Code

